



Municipalité de  
Saint-Damien












## PLAN D'URBANISME

Annexe B :

### Plan des milieux naturels et sites d'intérêt écologique

Ce plan fait partie intégrante du plan d'urbanisme de la municipalité de Saint-Damien

#### Légende

-  Limite de la municipalité
-  Ligne de cadastre
-  Périmètre d'urbanisation
-  Lac et cours d'eau
-  Route régionale
-  Route collectrice
-  Route locale
-  Milieux humide
-  Ravage de cerf de Virginie
-  Tortue des bois
-  Rat musqué

Échelle 1 : 35 000 pour un format A1

#### MODIFICATIONS AU PLAN D'URBANISME

No. de règlement	Entrée en vigueur

Date : 3 octobre 2017

•••apur  
urbanistes conseils  
1-514-725-2770

