



Municipalité de
Saint-Damien









PLAN D'URBANISME

Annexe E :

Plan des transports

Ce plan fait partie intégrante du plan d'urbanisme de la municipalité de Saint-Damien

Légende

-  Limite de la municipalité
-  Ligne de cadastre
-  Lac et cours d'eau
-  Périmètre d'urbanisation
-  Route régionale
-  Route collectrice
-  Route locale
-  Sentier de motoneige

Échelle 1 : 35 000 pour un format A1

MODIFICATIONS AU PLAN D'URBANISME

No. de règlement	Entrée en vigueur

Date : 3 octobre 2017

•••apur
urbanistes conseils
1-514-725-2770

